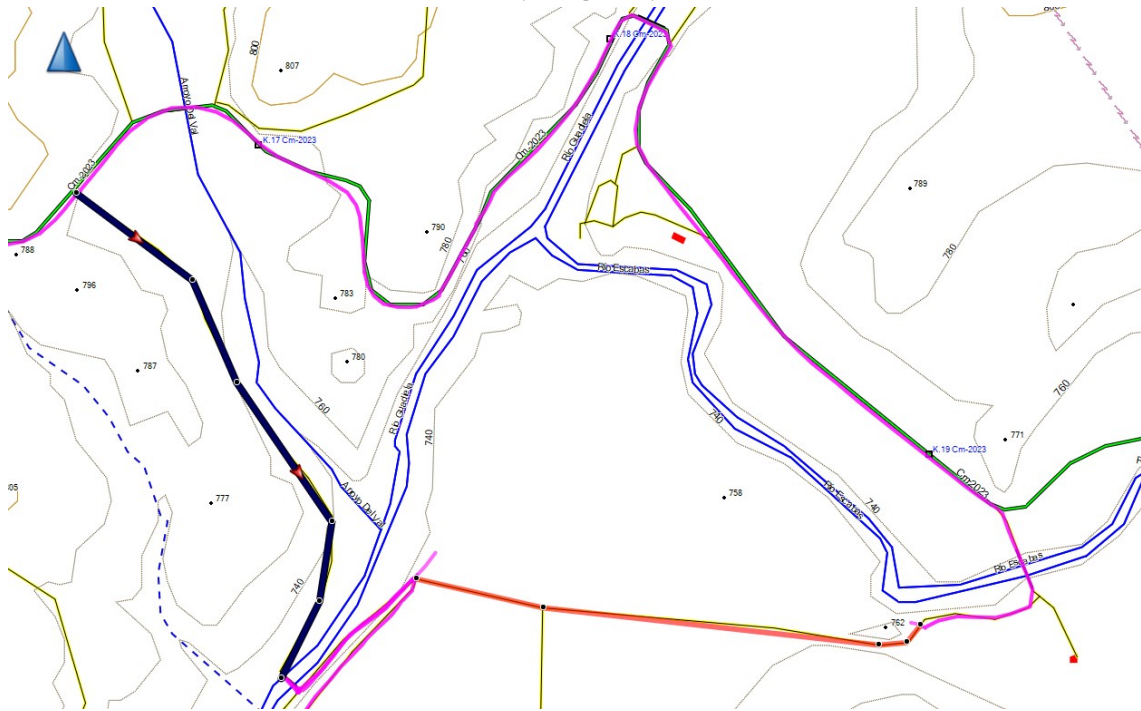


En todos los albergues, acogidas y sitios de pernocta, es conveniente avisar por lo menos con dos días de antelación.

1 - Cuenca - Nohales- Chillarón (hay bar Los Ángeles y fuente), Tondos (fuente), Noheda (fuente) y villar de Domingo García. Es casi todo carretera menos los últimos 7 km que son camino, saliendo de Noheda se coge la carretera y luego seguir las señales blancas y amarillas del PR CU 48 por el despoblado de Villalvilla. Las llaves del albergue (dos literas, 4 camas) en el bar Goyo 969270068, OJO cierran los lunes. Hay una gasolinera con tienda que cierran a las 21:00. Salen unos 31 km.

2 - Villar de Domingo García - Torralba (hay fuente al lado de la Iglesia) - Albalate de las Nogueras (Bar al entrar al pueblo, fuente) - Villaconejos de Trabaque (bar, tiendas) Albergue, Pepe 646128868. Hay literas y camas. Salen unos 25 km.

3- Villaconejos de Trabaque - hasta el río Guadiela, puente del candado, si se llega aquí y o se puede cruzar el rio (color negro), volver al camino y coger el camino marcado en rojo a salir a la carretera que cruza el río escabas , seguir por la carretera hasta cruzar el Guadiela y seguir por la carretera hasta Albendea.



Albendea (hay una fuente sin subir al pueblo en un área de descanso a la derecha de la carretera, está al final). Hay unos 3 km más que cruzando el río. Se sube por carretera hasta Valdeolivoas. Hay dos bares en la plaza del pueblo. Camino hasta Salmerón. WEn Salmerón hay bar que es donde dan las llaves, Bar los Cazadores

657052321, hay una pequeña tienda, fuente y tiene 4 literas. 32 ó 35 km dependiendo por donde se vaya.

4 - Salmerón - (no pasar por Villaescusa de Palositos, están cerradas las puertas y no hay fuentes en el camino) Viana de Mondejar, hay albergue 949387737/620961743, hay poca cobertura y no haya nada en el pueblo, solo viven dos personas. Fuente al lado del albergue. Trillo, aquí está el albergue donde ponen la plaza de toros 949 81 53 63/ 620961743, tiene 4 camas. Todos los servicios. 28 km.

5 Trillo - Gárgoles de Abajo, hay bar y fuente - Gárgoles de Arriba, hay bar y fuente, al llegar a la Iglesia, hay una fuente, girar a la derecha hacia la carretera, es por donde va el camino. - Cifuentes, ACOGIDA MUNICIPAL 949.810.001 LLAVES BAR SALMERON Llamar un día antes./El bar está abierto de 8-15, el albergue está en el campo de fútbol, hay 2 literas (4 camas) y 8 colchones, está bien, para comer bar Soraya, está bien. Aquí hay supermercado. 14 km.

6 - Cifuentes - Moranchel - Las Inviernas (hay bar y fuente). Mirabueno, antes de cruzar la autovía A2, hay una área de servicio con Bar, tiene barritas energéticas libres de tonterías. En el pueblo hay bar y fuente. - Mandayona, ACOGIDA MUNICIPAL Oscar Llamar 3 días antes 619463734 (No llamar entre las 15-18) Llegado el caso BAR MILAGROS. Hay bares y fuente tiene una litera (2 Camas) y dos colchonetas. 27 km

7 - Mandayona - Baides - Viana de Jadraque - Huermeces del Cerro, tiene fuente y bar los fines de semana y julio y agosto, Tiene el albergue el molino, particular (696531151 - 626367490 - 686996947) - Santiuste - Cardeñosa - Atienza, hay tienda, panadería, bares en la plaza, fuente, Acogida municipal (949.399.001) muy humilde, hay ducha y 2 camas.. 37 km.

8 - Atienza - Romanillos de Atienza hay fuente - Miedes de Atienza hay fuente - Retortillo de Soria, ALBERGUE LA MURALLA 975 34 55 05/699867933 Aurora, llamar antes, restaurante y bar solo para peregrinos, muy bien, 18€. 22 km.

9 - Retortillo de Soria - Tarancueña hay fuente, hasta aquí carretera. Ojo dese aquí se coge el cañón de Caracena, no hay cobertura móvil y es algo delicado ir con cuidado, espectacular. Hay restaurante de 13:00 a 17:00 y la acogida es en una casa rural (cobra 20€ por persona) que la lleva Rodrigo 609 448 219, te abre el bar por la noche si quieres cenar, es el hijo de la señora Aurora que lleva el bar. Hay fuente. 16 km.

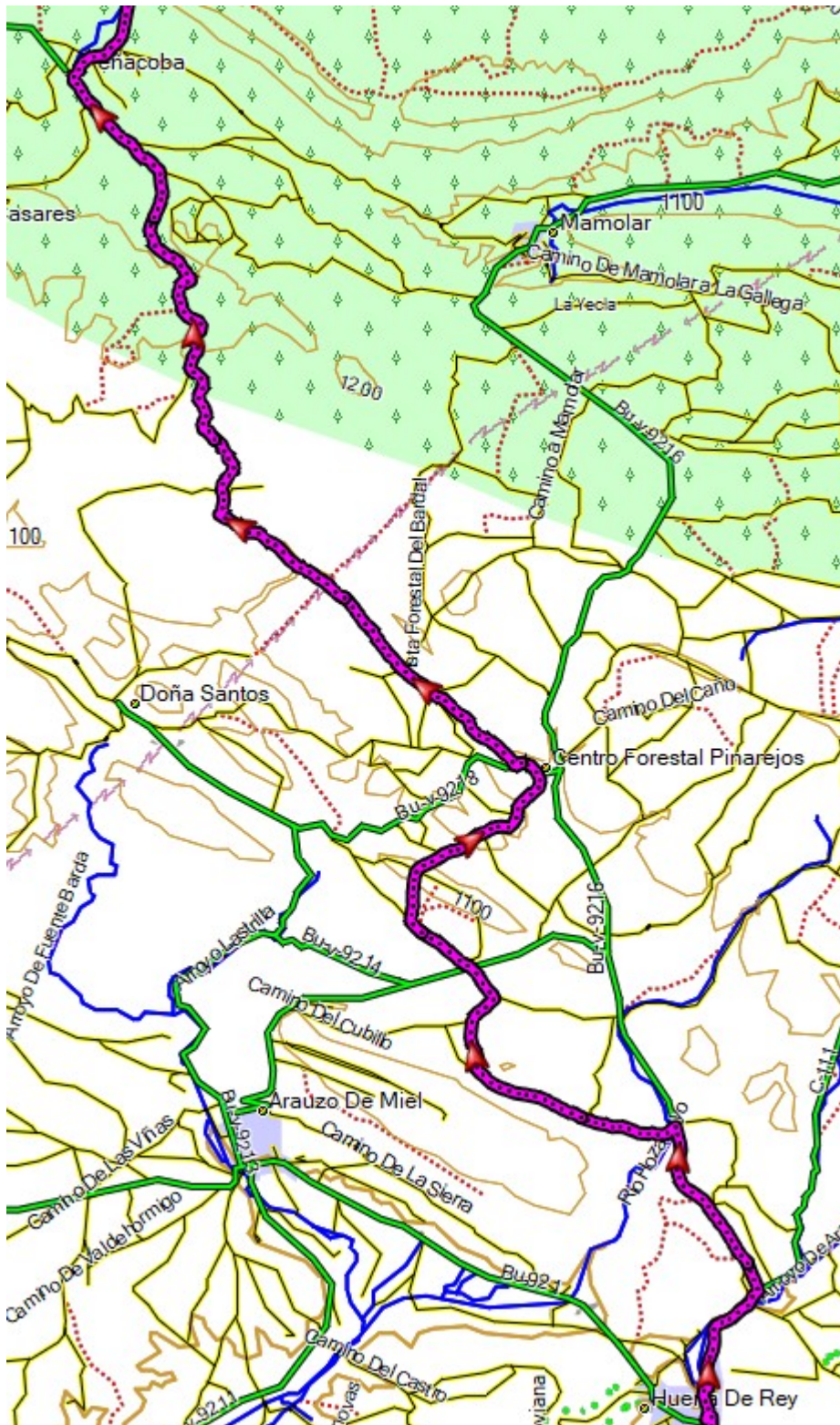
10 - Caracena -Carrascosa de Abajo - Fresno de Caracena , hasta aquí todo carretera, nos dijo Rodrigo que hay camino pero no está marcado. - Inés - Olmillo (hay fuente) - San Esteban de Gormaz. Aquí hay de todo, dormir en El Rincón de Elena 975 35 01 01 / 686 467 600, casa Rural, C/ Mayor 119 de L a V 35€ individual 53 la doble, incluido desayuno, está en el Camino justo a la salida, Casa Rural Alqueque, plaza San Esteban , 25 - 620 232 532/ 975 351 377, comer en Hotel Rivera, Restaurante el Bomba, Av Valladolid 131 14€, muy bien. 30 km.

11 - San Esteban de Gormaz -Matanza de Soria - Villalvaro (hay fuente), ojo al salir con las flechas, no se ven, creo que va por la carretera, nosotros cogimos un camino que da un poco mas de vuelta y no se ven marcas, hay que pasar una ermita y una casa derruida y al llegar al fin de ese camino hay que girar a la derecha hasta Zayas de Bascones, hay unos 5 km desde Villalvaro hasta el cruce a la derecha.



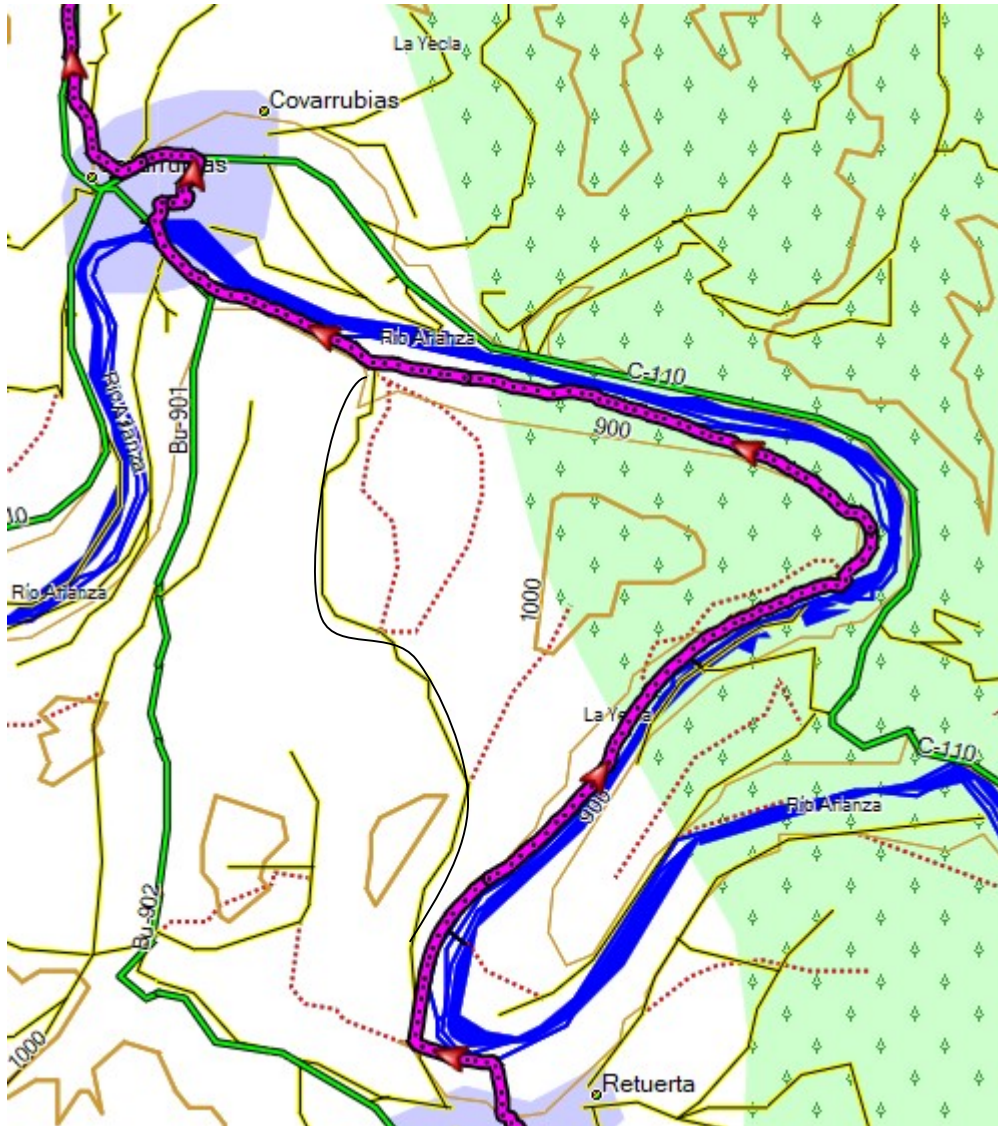
Seguimos por Alcubilla de Avellaneda, hay fuente, y nos dijeron que abren un bar por la tarde- Hinojar del Rey - Quintanarraya, Albergue Municipal 650262122 Gelasio, vive en la calle escuelas, 35, al lado del albergue, está bien, hay 5 camas, 5€, pero ojo NO HAY NADA, prever comida. Hay un pueblo cerca, Peñalba de Castro, a unos 3,5 km en llano que hay bar. 34 km.

12 - Quintanarraya - Huerta del Rey, vamos por un camino paralelo a la carretera, aquí tiene de todo y hay un bar que abre pronto. Seguir por la carretera y a un km, coger carretera dirección Mamolar y a un km y medio coger un desvío a la izquierda con señales blancas y rojas de GR, (hay un área de descanso a la derecha), por la carretera hay muchos camiones, siguiendo este camino llegamos a Peñacoba SIN pasar por MAMOLAR.



Y desde Peñacoba ya pasamos a Santo Domingo de Silos. Acogida en el Monasterio Benedictino (947.390.049) LLAMAR ANTES DE LAS 13:30 AVISAR CON ANTELACIÓN . Aquí hay de todo. OJO si llegas en Sábado, Domingo o festivo la acogida es a partir de las 16:30. El albergue es de donativo. Hay lavadora y secadora. 32 km.

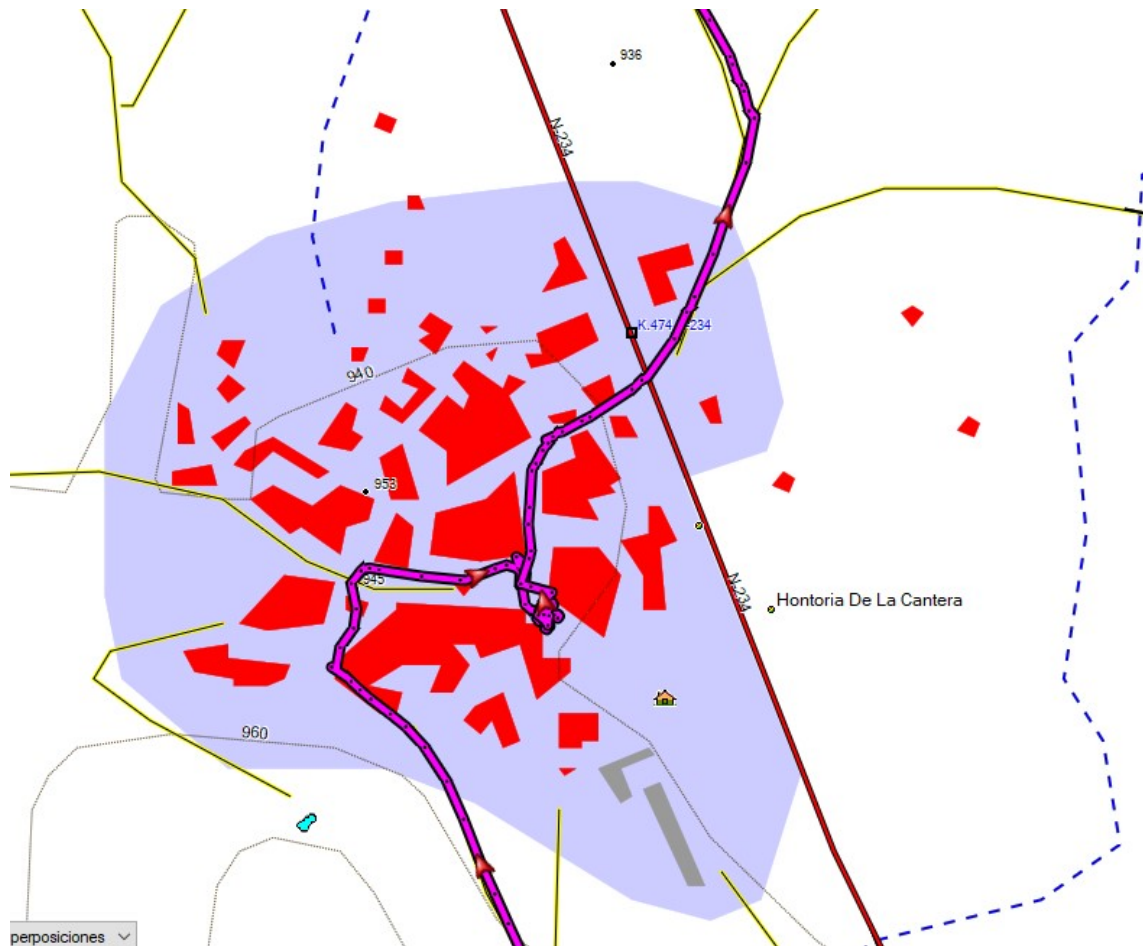
13 - Santo Domingo de Silos - Retuerta, hay fuente, al salir del pueblo, la señales indican una carretera/camino en subida, nos dijeron unos señores que cogiéramos el camino nada más pasar el puente a la derecha siguiendo el curso del rio que lo llevamos siempre a la derecha para llegar a Covarrubias. Merece la pena.



Covarrubias, hay de todo. Desde Covarrubias a Mecerreyes por la carretera hay 6 km, por el Camino del CID, señales rojas y blancas hay 9 km. En Mecerreyes, Albergue municipal "La Corneja" Oscar Bar La Villa 624795543, tiene la llave, 5€, hay 24 camas y no hay tiendas. Si llamas un par de días antes, como he dicho, le puedes encargar a Oscar el del bar, que tenga fruta o lo que necesites, tiene raciones para comer. 25 km.

14 - Mecerreyes - cuando llevemos unos 8 km, que vamos al lado de una finca cerrada, veremos justo al final en la esquina del cercado que el GR nos manda a la derecha, nosotros ahora seguimos de frente, hay una leve flecha amarilla, seguimos el camino y como a un km hay un cruce, seguimos de frente hasta llegar a la

carretera y giramos a la derecha y como a unos 800 metros veremos una señal que nos manda por una camino a la izquierda. Llegamos a Hontoria de la Cantera (aquí hay una bar que abre a las 10:00). Para salir de aquí cruzamos la carretera y cogemos el primer cruce a la izquierda y siempre continuar por el camino principal, no hacer caso de Iso cruces hasta llegar a Revillarruz, aquí hay un bar que abre sobre las 12:00.



Desde Rivillarruz, coger la vía verde del tren ya directa hasta Burgos. En medio hay un pequeño túnel de unos 700 metros pero se ve bien la salida. 38 km hasta el albergue que está detrás de la catedral. Calle. de Fernán González, 28

